

Самый Екатеринбург!

ЕКАВЕРИ


EKAVERY

15 августа — 15 сентября 2009 (№ 1)

День города!

286

ЕКАТЕРИНБУРГ
15 АВГУСТА 2009



Путеводитель

по нашему родному городу

www.ekavery.ru

Самый Екатеринбург!

ЕКАВЕРИ

EKAVERY

11 августа — 13 сентября 2009 (37 д.)

День города!

286

ЕКАТЕРИНБУРГ
15 АВГУСТА 2009



Путеводитель
по вашему родному городу
www.ekavery.ru

«Путеводитель ЕКАВЕРИ по нашему родному городу».
Серия путеводителей «Ekaterinburg Easy Visit».

Учредитель и издатель: ООО «Рекламное Агентство Го»

Адрес редакции и издателя: 620144, г. Екатеринбург,
ул. Хохрякова, 104, офис 8

Телефон: (343) 351-04-43, 257-14-76

E-mail: mz@ekavery.ru

Сайт: www.ekavery.ru

**Медиаподдержка, техническое и информационное
обеспечение, предоставленные фотоизображения:**

апи
информационное агентство

СПЕЦИАЛИЗАЦИЯ УРАЛА
МУНИЦИПАЛЬНОЕ УЧРЕЖДЕНИЕ

www.culture.ural.ru

Управление культуры
Администрации Екатеринбурга



Главный редактор: Сергей Григорьев

Директор: Мария Золотарёва

Дизайн-макет: Никита Колмогоров

Дизайн: Алексей Неткачев

Иллюстратор: Алексей Каганович

Рекламный отдел: (343) 257-07-80, 257-23-38

Дарья Шорикова / ds@ekavery.ru,
Анастасия Зенкина / az@ekavery.ru
Алёна Павенко / ap@ekavery.ru
Евгения Резникова / er@ekavery.ru

Подписано в печать 06.08.2009 г.

Отпечатано в ЗАО «Печатный дом «Формат»:
620100, г. Екатеринбург, ул. Восточная, 27а. Заказ № 1052.
Тираж: 10 000 экземпляров.

Все рекламируемые в путеводителе товары подлежат обязательной сертификации, все услуги – лицензированию. Редакция не несёт ответственности за содержание и достоверность рекламных объявлений, а также информации о мероприятиях, предоставленной их организаторами.

Редакция оставляет за собой право вносить корректорскую правку в объявления и расставлять их в соответствии с рубрикаторм.

Распространение бесплатно.

Каменная карта Страны Советов

Изделиями из уральских камней жителей Екатеринбурга не удивишь, но в далеком 1937 году было создано поистине уникальное изделие — самая большая каменная карта СССР.



Текст: Николай Ерохин



Изделиями из уральских камней жителей Урала не удивишь, но в далеком 1937 году было создано поистине уникальное изделие — самая большая каменная карта СССР.

В декабре 1935 года в газетах появились заметки: «Оргкомитет выставки “Индустрия социализма” предполагает поручить Свердловской гранильной фабрике изготовить карту СССР из уральских самоцветов». Автор идеи нарком тяжелой промышленности Серго Орджоникидзе.

Ещё в далёких 1898—1900 годах делалась подобная работа. Это была небольшая карта Франции для выставки в Париже. А тут! Мозаичное плато в 27 квадратных метров (с каменной рамой) из 45 тысяч кусочков камня (из которых 3 685 ограненных). Коричневая и зеленая яшмы отражают рельеф, кварцит — пески, лазурит — моря, реки, океаны. Ледники — опалы, граница — родонит, рубины — города, железные дороги из оксидированного серебра и много других камней и объектов.



Выставленная в 1937 году в Париже и в 1939 году в Нью-Йорке на Всемирную выставку карта просто ошеломила и французов, и американцев. И где она теперь? Жива! Забытая уральцами их каменная слава находится в самом солидном музее страны — в Эрмитаже.

- 1 Фрагмент карты 2 Общий вид
3 Диплом участника выставки 1937 г. в Париже

Первая школа Горного ведомства России

Начав свою деятельность на Урале, В. Н. Татищев распорядился о создании школ для подготовки горных кадров. Уже в 1721 году открылись «словесные» школы в Уктусе и Кунгуре и «арифметические» в Уктусе и Алапаевске.

Текст: Николай Ерохин



В инструкции комиссару Уктусского завода от 25 февраля 1721 года Татищев объясняет: «Желаю я, дабы здешний так простой и упрямый народ хотя мало в обычаях чтанием книг пременить и во услуги его величества способнейших учинить, заводы же довольством письмоумеющих в лучшее состояние и размножения привести».

Для повышения значимости строящегося Екатеринбурга уже в 1723 году сюда была переведена из Уктуса арифметическая школа, а в 1725 году и словесная. Школьники в этот период больше занимались практическим обучением на работах при строительстве города, нежели постигали теоретический курс в классах. Их постоянно посылали

на различные рудники и заводы Урала, качество обучения стало снижаться.

Во время своего второго приезда на Урал в 1734 году Татищев для повышения уровня обучения сразу отправил часть школьников и преподавателей на стажировку за границу и обучение при Академии наук. Были дополнительно организованы «знаменованная» (рисования), латинская и немецкие школы. В 1736 году началось строительство каменного здания, «дабы учителя и ученики все в одном месте были». В результате сформировалась единая Екатеринбургская горная школа. Нерадивые педагоги были заменены расторопными, а для преподава-

ния латинского и немецкого языка Татищев вызвал иностранцев.

Были у школы и неудачи. Сразу после очередного отъезда Татищева с Урала началось сокращение ассигнований и штата учителей, ограничение в приеме на обучение и даже последовал арест некоторых педагогов.

Однако в течение 40-х и 50-х годов при опоре на собственные кадры положение было выправлено.

Таким образом, до открытия Петербургской горной школы в 1773 году, **Екатеринбургская была единственным учебным заведением, дававшим подготовленные кадры для заводов всей Российской империи.**

■ **Уральский государственный колледж им. И. И. Ползунова**
Адрес: пр. Ленина, 28
Телефон: (343) 371-62-79
Сайт: www.ugkp.ru
E-mail: kp1847@mail.ru

■ **Уральская консерватория им. М. П. Мусоргского**
Адрес: пр. Ленина, 26
Телефон: (343) 371-21-80